

7 giorni / 6 notti

Gran Canaria Natural Active Tour

Tour in Bike e Hiking per Esplorare l'Isola



a partire da ~~1680~~ € **1512 €**

SKU: **ISY0026**

10 POSTI DISPONIBILI

 **Partenza dal** 11 febbraio 2026

 Gruppo

 Itinerante

 Mtb - Trekking

 7 giorni


 91 Km -6 Ore

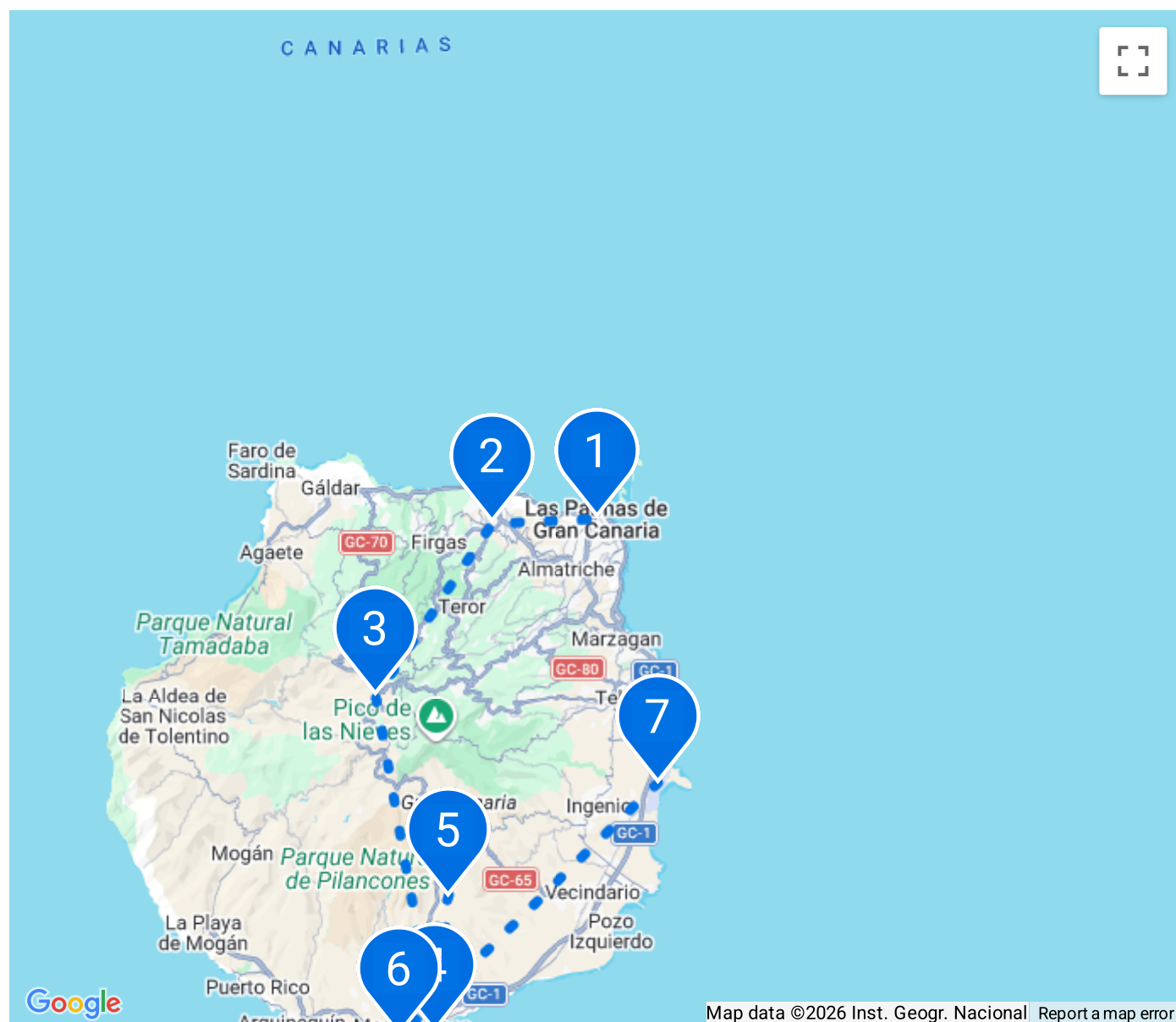
 **Intermedio**

 Operato da **BikeLife**

Panoramica del tour

Vivi un'esperienza unica a Gran Canaria, l'isola dai 49 microclimi e dal clima eccezionale, perfetta per chi ama il turismo attivo e le avventure all'aria aperta. Esplora una straordinaria varietà di paesaggi, dai sentieri montani per trekking e MTB, ai caminos reales con viste spettacolari, fino alla sfida del Pico de Las Nieves. Gran Canaria è un paradiso naturale, ideale per escursioni, ciclismo e sport outdoor, tutto in un ambiente mozzafiato e variegato.

 Maggiori informazioni in merito a orario e punto di ritrovo del primo/ultimo giorno verranno comunicate a seguito della prenotazione.



Itinerario

Note di viaggio

Las Palmas

Transfer (non compreso) fino ad Arucas (45') dove alloggeremo e dove troverete il nostro accompagnatore che vi introdurrà ai segreti dell'Isola. Prova delle Mtb che ci serviranno il giorno dopo per la prima escursione. Visita della cittadina. Il centro urbano della città di Arucas è stato dichiarato d'interesse storico-artistico. La Chiesa Parrocchiale di San Giovanni Battista, scolpita interamente in pietra di Arucas dai maestri scalpellini della località, è l'opera architettonica più importante. La Fabbrica e il Museo del Rum di Arehucas, aperta al pubblico dalla mattina fino mezzogiorno, è considerata uno degli edifici emblematici del municipio a causa della grande tradizione locale di quest'attività. Davanti a una caña de cerveza in un bar davanti alla Catedral de San Juan di Arucas, prepareremo la cena che consumeremo in uno dei tipici locali del centro. Pernottamento.

Accommodation: Las Palmas



Arucas

Mentre la parte meridionale dell'isola che ospita il Grand Canyon è arida, la parte settentrionale è coperta di foreste e per questo viene chiamato anche nord verde. Il percorso, ad anello, inizia da Arucas, seguendo un trail sul fiume si arriva a Firgas, salendo fino 700 metri e seguendo la strada per Valleseco, uno dei punti più panoramici dell'isola, che si caratterizza per essere un territorio con un ambiente naturale molto rigoglioso che a tratti può ricordare una giungla. Questa circostanza offre una grande varietà di sentieri da poter percorrere per lasciarsi stupire dalla varietà botanica del Parco Rurale di Doramas. Sentiero di ciottolato nero e compatto, sassoso e terra rossa intorno alla Montaña de Firgas. Arrivati nel paese, sosta al chiosco del caffè nella terrazza del centro di Firgas e visita della Chiesa Parrocchiale di San Roque, costruita sulle rovine di quello che fu il primo eremo di San Juan Ortega, dell'anno 1502. Il Viale "Paseo de Gran Canaria" e il "Paseo de Canaria", nel cuore del centro urbano, erano la "calle Real" del Centro, mentre ora sono vie pedonali. È stata utilizzata la loro pendenza naturale per costruire una bellissima cascata alta 30 metri, in pietra lavorata e completata con uno stupendo intarsio. Sul viale, si possono osservare i 22 scudi araldici che rappresentano tutti i comuni di Gran Canaria, oltre allo scudo insulare. Seguendo il sentiero, con tratti in salita e discesa che si alternano, tra i caratteristici sentieri di una giungla di felci si arriva nel punto più alto di questa avventura del Verde Nord. Da qui, in discesa, seguendo i canali d'acqua della sorgente, per rientrare ad Arucas. Cena e Pernottamento.

Dislivello: 670 m

Accommodation: Arucas




Tejeda

Trasferimento fino al punto di partenza del trekking. Monumento naturale d'importanza ancestrale, ubicato nel comune di Tejeda, nell'isola di Gran Canaria, il Roque Nublo è considerato una delle rocce naturali più grandi del mondo. Di notevole valore per gli isolani, questa roccia di origine vulcanica si eleva di ottanta metri dalla sua base e di 1.813 metri sul livello del mare. Antico luogo di culto per gli aborigeni, tutta l'area circostante è stata dichiarata area naturale protetta nel 1987, e parco rurale sette anni dopo. La sua imponente presenza è superata in altezza solo dal Picco di Las Nieves, con 1.949 metri, il punto più elevato di Gran Canaria. Il sentiero per il Roque Nublo inizia sulla strada principale, da dove si percorrono 1,5 chilometri fino ad arrivare nelle vicinanze del monumento naturale e di suo "fratello", il promontorio roccioso di La Rana. Prima però si passa da un altro monumento, il promontorio roccioso di El Fraile. Questa camminata di cinque chilometri permette anche di contemplare le grandi dighe di Las Niñas, Chira e Soria e le località di Artenara e Acusa. La vista della caldera di Tejeda, Llanos de La Pez e Pozo de Las Nieves compensano lo sforzo fatto durante il percorso. Rientro con transfer fino a Tejeda, dove alloggeremo e ceneremo.

4 Ore

Accommodation: Roque Nublo



Playa del Inglés

Trasferimento di pochi km per raggiungere l'attacco del sentiero che ci porterà a visitare il sito archeologico dichiarato Patrimonio Mondiale dell'Umanità. Il Risco Caído è un antichissimo villaggio luogo chiave della cultura aborigena delle Canarie, situato in una vasta area montuosa nel centro di Gran Canaria. Si tratta di un insieme di caverne scavate nel tufo sulla parete sinistra del barranco di Hondo, che separa i comuni di Artenara e Galgar, adibite ad uso abitativo ed a stalle fino alla fine del IX secolo. Tra esse, la caverna C6 è particolare per la presenza di una cupola con foro apicale dal quale entra la luce del sole che illumina la parete su cui sono scolpiti i triangoli (rappresentazioni del pube femminile) creando particolari effetti ottici. Si suppone che questo luogo fosse sacro e dedicato alla dea della fertilità. Secondo transfer per raggiungere l'attacco del sentiero per Pico del Pozo de las Nieves, secondo trekking odierno. Con i suoi 1.949 m, è la vetta più alta dell'isola di Gran Canaria ed anche il suo centro. La seconda in altezza è l'iconico Roque Nublo, 1.813 m, con in cima un dito di basalto che fuoriesce di 80 m circa, e il Roque Bentayga, 1.412 m. Le ultime due vette erano considerate un luogo sacro dai primi abitanti noti delle Isole Canarie, i Guanches, che lasciarono in questa zona molte iscrizioni, tracce di cerimonie e granaglie. Trasferimento finale fino alla spiaggia di Playa del Inglés. Cena e pernottamento

4 Ore

Accommodation: Risco Caído



Monte Leon

Inizio di mattinata con le bici del primo giorno. Un viaggio a Gran Canaria è l'occasione buona per scoprire uno dei mille panorami che quest'isola è in grado di offrire. Tra questi, c'è il Grand Canyon che squarcia la parte meridionale dell'isola a cui si può accedere in sella a una MTB seguendo mulattiere che non richiedono particolari capacità tecniche di guida ma buone gambe. Il percorso inizia da Playa del Inglés con una lunga salita costante, seguendo il letto del fiume si arriva a Ayagaures, sale su Las Tederas e segue la strada per Monte Leon per poi tornare a Playa del Inglés. Nascosto nelle profonde vallate del sud di Gran Canaria, il villaggio di Ayagaures con le sue case tradizionali e discrete fatte di pietra è circondato da paesaggi aridi. Qui la vita scorre ancora attorno alle attività tradizionali come l'allevamento delle capre e l'agricoltura. Il nome Ayagaures deriva dalla lingua preispanica e significa "tra due montagne". La valle è circondata da palme, pini e alberi del drago. A causa delle sue dimensioni, questa valle è una delle più importanti e più pittoresche dell'isola. Queste montagne e la natura selvaggia sono letteralmente a pochi minuti dalle zone più turistiche. Una pista in terra battuta porta sempre più in profondità nel famoso "Grand Canyon". Una lunga salita attraverso fattorie e aranceti solitari porta a Las Tederas che si trova su 618 metri dal livello del mare. In pochi chilometri si arriva su a 500 metri sul livello del mare è il paesaggio è completamente arido. Anche i più fanatici pedalatori non potranno fare a meno di fermarsi di frequente per scattare delle fotografie senza pari. Da qui la strada porta nella zona del Monte Leon dove la posizione offre favolose viste panoramiche sulle dune di Maspalomas e sull'Atlantico a sud. Rientro in Hotel. Svago sulla spiaggia e bagno al mare. Cena e pernottamento.

Dislivello: 670 m

Accommodation: Monte Leon



Maspalomas

Oggi visitiamo la bellissima Riserva Naturale di Maspalomas, nel sud di Gran Canaria, a piedi e con il vento che soffia su Maspalomas, sposta continuamente queste bellissime dune. La laguna un ecosistema unico al mondo. Nell'estremo sud dell'isola di Gran Canaria si incontra uno dei più interessanti spazi naturali protetti dell'arcipelago, la Riserva Naturale Speciale delle Dune di Maspalomas. Il paesaggio che si apre alla vista è unico nel suo genere e si permea di una bellezza quasi magica: la riserva si estende su di un'area di circa 400 ettari e si caratterizza per l'alternanza di ampi campi di dune, una piccola laguna ed un palmeto di grande valore, andando a costituire un complesso di enorme interesse dal punto di vista paesaggistico, geomorfologico, botanico e faunistico, unico nel suo genere all'interno dell'arcipelago delle Isole Canarie. Oggi giornata di camminate sulla spiaggia, attività in acqua, aperitivi in uno dei numerosi chiringuiti lungo la camminata, a pochi metri dal viale marittimo, nella sabbia della Riserva Naturale, formata da tre ecosistemi: il Palmizio (Palmeral), lo Stagno (Charca) e le Dune (Dunas), che si estendono parallele a pochi metri dal mare. Tutta la zona è un enorme spazio naturale d'eccezionale valore. Possibilità di escursioni in barca per avvistamenti cetacei, avventure sottomarine, kayak o sup in mare, tour in barca a vela, safari in cammello, tutto su richiesta con possibilità di organizzare le varie esperienze. Per chi ancora non ne ha avuto abbastanza, possibilità di escursioni in bicicletta da strada o mountain bike. La serata si concluderà con la cena ed il pernottamento.

3 Ore

Accommodation: Maspalomas



Las Puntillas

Dopo la colazione in albergo, partenza in transfer (non compreso) fino all'aeroporto. Fine dei servizi

Accommodation: Las Palmas



Supplementi

Assicurazione annullamento (vedi termini e condizioni)

Corrisponde al 5,00% della quota intera di partecipazione, per persona (termini e condizioni, disponibile solo per residenti in Italia). Scegliendo l'assicurazione annullamento, dovrai pagare l'intero importo dell'ordine al momento del checkout.

[Scarica i dettagli dell'assicurazione.](#)

Assicurazione Base (vedi termini e condizioni)

Corrisponde al 2,50% della quota intera di partecipazione, per persona (termini e condizioni, disponibile solo per residenti in Italia).

[Scarica i dettagli dell'assicurazione.](#)

Bici Mtb Carbonio

Noleggia la Bianchi MAGMA a Pescara e inizia a esplorare i sentieri dell'Abruzzo! Questa mountain bike è perfetta per chi si avvicina per la prima volta all'off-road, ma anche per biker più esperti. Adatta per sport, commuting, e turismo, è ideale per affrontare percorsi sterrati e leggere salite e discese. Prenota ora per un'avventura su due ruote! Immagini, colori e modelli sono da considerarsi solo come esempio e non vincolanti.

Taglie: M - L - S

Prezzo a partire da: € 60.00



E Bike Mtb Front

Scopri L'Abruzzo con la Bianchi E-Vertic FX-Type! Noleggiando questa bici elettrica a Pescara, puoi vivere un'avventura di ciclismo fuoristrada unica. Perfetta per chi ama esplorare i sentieri che attraversano colline ondulate e spiagge incantevoli, la Bianchi E-Vertic FX-Type ti offre un'esperienza all'aperto indimenticabile. Prenota ora e preparati a scoprire la bellezza naturale dell'Abruzzo! Immagini, colori e modelli sono da considerarsi solo come esempio e non vincolanti.

Taglie: L - XL

Prezzo a partire da: € 100.00



E Bike Mtb Full

Questa e-bike, con il suo potente motore e le sue straordinarie caratteristiche, è progettata per affrontare ogni tipo di terreno e offrirti una esperienza fuoristrada senza pari. Disponibile per il noleggio a Pescara, la E-Vertic FX-Type ti accompagnerà in ogni angolo dell'Abruzzo, dalle colline ondulate alle escursioni più impegnative. Prenota ora e vivi un'avventura emozionante e indimenticabile! Immagini, colori e modelli sono da considerarsi solo come esempio e non vincolanti.

Taglie: L - M - XL




Prezzo a partire da: € 140.00



Prezzi e sconti camere




Camera Tripla

Il terzo posto ha diritto a:

-  60% di sconto se occupato da un bambino
-  40% di sconto se occupato da un ragazzino
-  10% di sconto se occupato da un adulto extra

Camera Quadrupla

I due posti aggiuntivi hanno diritto a:

-  60% di sconto per ogni bambino
-  40% di sconto per ogni ragazzino
-  10% di sconto per ogni adulto extra

Sup. Camera singola: € 210.00

Date di partenza



11 Febbraio 2026



17 Febbraio 2026

a partire da
~~1680 €~~
1512 €

Partenze su Richiesta

a partire da 1510 €
February
2026

a partire da 1510 €
October
2026

a partire da 1510 €
November
2026

a partire da 1680 €
December
2026

Cosa è incluso

- ✓ 6 Cene (no bevande)
- ✓ Accompagnatore
- ✓ Assistenza telefonica
- ✓ Colazione
- ✓ Documento di viaggio
- ✓ Garanzie tour operator
- ✓ Pernottamento in camera doppia
- ✓ Transfer escursioni
- ✓ Trasporto bagagli

Cosa visiterai

- 📍 Las Palmas
- 📍 Arucas
- 📍 Tejeda
- 📍 Playa del Inglés
- 📍 Monte Leon
- 📍 Maspalomas
- 📍 Las Puntillas


Accomodation




Arucas




Arucas



Tejeda



Playa del Inglès



Playa del Inglès



Playa del Inglès

Da sapere

✓ Come arrivare

In Aereo: Aeroporto de Las Palmas

✓ Caratteristiche del viaggio

Aperto a viaggiatori di tutte le età. Viaggerai in autonomia o in gruppo, con tutto il supporto dell'agenzia. In una vacanza di gruppo, potresti incontrare stranieri, con abitudini diverse dalle tue. Per una vacanza in bicicletta, potresti trovarti a pedalare con persone in bici assistita e persone con bici tradizionale. Rispetta lo spazio di tutti e divertiti. Il tour è organizzato da Guide e Operatori locali, selezionati appositamente per te.

✓ Informazioni generali del viaggio

Ricorda di portare con te un passaporto o una carta d'identità validi, con una scadenza non inferiore a 6 mesi dalla data di partenza. L'itinerario potrebbe subire modifiche prima e/o durante il viaggio. In un viaggio di gruppo ed in alcuni Borghi particolari, potrebbe essere necessario avere una ospitalità diffusa, per mancanza di grandi strutture. Segnala eventuali intolleranze alimentari al momento della prenotazione; faremo del nostro meglio per soddisfarle, ma non possiamo garantirlo. Tasse di soggiorno da pagare in loco.

✓ Valuta

Euro

✓ Vaccinazioni

No

✓ Documenti e visti

Carta d'identità

✓ Numeri di emergenza

Numero unico di emergenza: 112

✓ Prese elettriche

220v

Gradi di livello di difficoltà delle esperienze

 **Difficile**

 **Intermedio**

 **Principiante**

 **Estremo**

Termini e condizioni viaggi

Ti invitiamo a leggere la documentazione inerente le condizioni generali di vendita dei pacchetti turistici al seguente link: [Termini e condizioni Viaggi](#)

Grazie per aver scelto i nostri servizi. Be True. It's Isy!